



Geodienste Kanton St.Gallen

Kanton SG. Strassenlaermbelastungskataster

Geodienst-ID: SG00164
Geodienst-Version: 1.0.0
Kurzfassung: Strassenlaermbelastungskataster des Kantons St.Gallen
Copyright: Kanton St.Gallen. Amt für Raumentwicklung und Geoinformation, Tiefbauamt Kanton St.Gallen
Basis-URL: <https://services.geo.sg.ch>

Legende

Pro Layer wird in Klammern der Massstabsbereich angegeben, in denen dieser sichtbar ist.

Geodienst-Hinweise_Max (M. ab 1:375'001)

 Kanton St.Gallen

Laermemission (M. 1:250 - 1:375'000)

 ASTRA

 GS

 KS

Laermemission Tunnel (M. 1:250 - 1:375'000)

 ASTRA

 GS

 KS

Laermemission Bruecke (M. 1:250 - 1:375'000)

 ASTRA

 GS

 KS

Laermemission Laermarmer Belag (M. 1:250 - 1:375'000)

 ASTRA

 GS

 KS


Laermeschutzwand (M. 1:250 - 1:375'000)




Laermbelastung (M. 1:250 - 1:375'000)


 >IGW, <AW

 >PW, ≤IGW

 Keine ES definiert

 Keine Nutzung definiert

 ≤PW

 ≥AW

Laermnachweis (M. 1:250 - 1:375'000)

