



Geodienste Kanton St.Gallen

Kanton SG. Messstellen Grundwasser, Chemie Biologie

Geodienst-ID:	SG00103
Geodienst-Version:	2.0.0
Kurzfassung:	Uebersicht der Messstellen zur Ueberwachung der chemischen und biologischen Grundwasserqualitaet im Kanton St.Gallen.
Copyright:	Kanton St.Gallen. Amt für Raumentwicklung und Geoinformation, Amt für Wasser und Energie (AWE)
Basis-URL:	https://services.geo.sg.ch

Legende

Pro Layer wird in Klammern der Massstabsbereich angegeben, in denen dieser sichtbar ist.


Geodienst-Hinweise_Max (M. ab 1:375'001)


 Kanton St.Gallen

Geodienst-Hinweise_Min (M. bis 1:249)

 Kanton St.Gallen


Grundwasserqualitaet Messstellen (M. 1:250 - 1:375'000)

 Kanton beobachtet


 Bund beobachtet


 Andere beobachtet


 Kanton einmalig

 Bund einmalig

 Andere einmalig

 Kanton ausser Betrieb

 Bund ausser Betrieb

 Andere ausser Betrieb

Grundwasserqualitaet Wasserhaerte (M. 1:100'000 - 1:375'000)

 sehr weich

 weich


 mittelhart

 ziemlich hart

 hart

 sehr hart


Grundwasserqualitaet Nitrat (M. 1:100'000 - 1:375'000)

 sehr gut


 gut

 mässig


 unbefriedigend

 schlecht


Grundwasserqualitaet Chlorid (M. 1:100'000 - 1:375'000)

 sehr gut


 gut

 mässig


 unbefriedigend

 schlecht


Grundwasserqualitaet Sulfat (M. 1:100'000 - 1:375'000)

 sehr gut


 gut

 mässig

 unbefriedigend

 schlecht


Grundwasserqualitaet DOC (M. 1:100'000 - 1:375'000)

 sehr gut

 gut

 mässig

 unbefriedigend


 schlecht

Grundwasserqualitaet Abwasserindikator (M. 1:100'000 - 1:375'000)

 kein

 klein

 mittel

 gross


Grundwasserqualitaet VOC (M. 1:100'000 - 1:375'000)

 sehr gut


 gut

 mässig

 unbefriedigend

 schlecht


Grundwasserqualitaet Pestizide (M. 1:100'000 - 1:375'000)

 sehr gut


 gut

 mässig


 unbefriedigend

 schlecht


Grundwasserqualitaet Medikamente (M. 1:100'000 - 1:375'000)

 sehr gut


 gut

 mässig


 unbefriedigend

 schlecht


Grundwasserqualitaet Uran (M. 1:100'000 - 1:375'000)

 sehr gut

 gut

 mässig

 unbefriedigend

 schlecht