



Geodienste Kanton St.Gallen

Kanton SG. Standortskarte

Geodienst-ID: SG00093
Geodienst-Version: 1.0.0
Kurzfassung: Vegetationskundliche Standortskarte des Kantons St.Gallen
Copyright: Kanton St.Gallen. Amt für Raumentwicklung und Geoinformation, Kantonsforstamt St.Gallen
Basis-URL: <https://services.geo.sg.ch>

Legende

Pro Layer wird in Klammern der Massstabsbereich angegeben, in denen dieser sichtbar ist.

Geodienst-Hinweise_Max (M. ab 1:375'001)

 Kanton St.Gallen


Geodienst-Hinweise_Min (M. bis 1:249)

 Kanton St.Gallen

Waldstandorte_Text (M. 1:250 - 1:10'000)


Waldstandorte_Fuellung (M. 1:250 - 1:375'000)


 20E: WGerst-Ta-Bu-W


 u: unbest


 18*: Karb-Ta-Bu-W


 46(*M/R/t): Heidelb/Peitschenm-Ta-Fi-W


 57(C/S/V): AlpenI-Fi-W

 12: Typ Bingelk-Bu-W


 10w/12w: Bu-W m Schl Segge

 10/12e: Bu-W m WSegge


 12*: Bingelk-Bu-W m K Adost


 12(C/g/S)/8S: Bingelk/WHirs-Bu-W


 28/29(*C/h/m/mh): (Ul-)Es-(Auen)W


 27(a/f/h): Bach-Es-W

 27*: Hochst-WeissE-Ah-W


 32(C/V)/43: Auen-W


 30/44: Bruch-W

 7*/8*: WMeist/WHirs-Bu-W m Rippenf


 40T: TEi-Li-W

 6: WMeist-Bu-W m HainS


 1(*h)/2(*): Sims (Ta-)Bu-W


 8(a/e/f): WHirs-Bu-W

 49: Schachtelh-Ta-Fi-W

 45/66/71: Foe-(Bruch-)W

 61/62/65/69: Foe-W

 72(Lae): Nordalpen Arvenwald

-  56: Moorr-Fi-W
-  53(Lae)/60*(Lae): Zwergb/BReitg-Fi-W
-  50*/52: Karb-Ta-Fi-W
-  51(D): Labk-Ta-Fi-W
-  50: Hochst-Ta-Fi-W
-  48: Blschutt-Ta-Fi-W
-  41*/68/70: Ei-/Foe-W
-  40*: Gam-TEi-W
-  25F: Turin-Li-W m Geissf
-  25C: Turin-Li-W m Schmerw
-  25: Typ Turin-Li-W
-  22(*/A/C): Ah-W
-  22(L)/23/24(*C): Ah-(Ul)-W
-  24+: Ul-Ah-W m Bingelk
-  21: Ah-Bu-W
-  20(C/g): Hochst-Ta-Bu-W
-  20: Typ Hochst-Ta-Bu-W
-  19(f): WSims-Ta-Bu-W
-  26(e/h): Ah-Es-W
-  18: WSchwi-Ta-Bu-W
-  18v: BReitg-Ta-Bu-W
-  18w: Typ BReitg-Ta-Bu-W
-  17(T): Steilh Bu-W
-  16: Blaug-Bu-W
-  15(H): Segg-Bu-W m B/N Segge
-  14(w): Segg-Bu-W m W/Schl Segge
-  13(g/h): Li-Bingelk/Typ ADost-Bu-W
-  18M: Karb-Ta-Bu-W
-  7S/11(S): Aronst/WMeist-Bu-W
-  9(g): PlattE-Bu-W
-  7(a/e/f/g): WMeist-Bu-W
-  60(A/E/Lae)/Alvi: Hochst-Fi-W/GruenE-Geb
-  8(c/d/g): WHirs-Bu-W