



Geodienste Kanton St.Gallen

Kanton SG. Fuss-, Wander-, Radwegplan

Geodienst-ID:	SG00091
Geodienst-Version:	1.0.0
Kurzfassung:	Linienobjekte der Klassierung des Fuss-, Wander- und Radwegplans.
Copyright:	Kanton St.Gallen. Amt für Raumentwicklung und Geoinformation, Tiefbauamt Kanton St.Gallen (TBA)
Basis-URL:	https://services.geo.sg.ch

Legende

Pro Layer wird in Klammern der Massstabsbereich angegeben, in denen dieser sichtbar ist.


Geodienst-Hinweise_Max (M. ab 1:375'001)

 Kanton St.Gallen

Geodienst-Hinweise_Min (M. bis 1:249)

 Kanton St.Gallen

Fuss_Wander_Radwegplan (M. 1:250 -1:375'000)


 Fuss und Radweg

 Fussweg

 Radweg


 Wanderweg mit Hartbelag

 Wanderweg mit Hartbelag und Radweg

 Wanderweg ohne Hartbelag

 Wanderweg ohne Hartbelag und Radweg

Fuss_Wander_Radwegplan_genehmigt (M. 1:250 -1:375'000)


 Fuss und Radweg


 Fussweg

 Radweg

 Wanderweg mit Hartbelag

 Wanderweg mit Hartbelag und Radweg

 Wanderweg ohne Hartbelag

 Wanderweg ohne Hartbelag und Radweg

Fuss_Wander_Radwegplan_projektiert (M. 1:250 -1:375'000)


 Fuss und Radweg


 Fussweg

 Radweg

 Wanderweg mit Hartbelag

 Wanderweg mit Hartbelag und Radweg

 Wanderweg ohne Hartbelag

 Wanderweg ohne Hartbelag und Radweg