



Geodienste Kanton St.Gallen

## Kanton SG. Katholische Kirchgemeinden

|                    |  |
|--------------------|--|
| Geodienst-ID:      | SG00090  |
| Geodienst-Version: | 1.0.0  |
| Kurzfassung:       | Organisationseinheiten im Katholischen Konfessionsteil des Kantons St.Gallen.                        |
| Copyright:         | Kanton St.Gallen. Amt für Raumentwicklung und Geoinformation, Katholischer Konfessionsteil St.Gallen |
| Basis-URL:         | <a href="https://services.geo.sg.ch">https://services.geo.sg.ch</a>                                  |

### Legende

Pro Layer wird in Klammern der Massstabsbereich angegeben, in denen dieser sichtbar ist.

#### Geodienst-Hinweise\_Max (M. ab 1:375'001)

 Kanton St.Gallen

#### ueberlagernde\_Hinweise (M. 1:250 - 1:150'000)

 ueberlagernde\_Hinweise

#### kath\_Kirchgemeinden (M. 1:250 - 1:150'000)

 kath\_Kirchgemeinden

#### Revisionskreise (M. 1:250 - 1:375'000)

 Revisionskreise

#### Wahlkreise (M. 1:250 - 1:150'000)

 Wahlkreise

#### Zweck\_und\_Gemeindeverbaende (M. 1:250 - 1:375'000)

 Alte Konstanzerstrasse

 Altstätten

 Au-Berneck-Heerbrugg

 Bad Ragaz-Taminatal

 Bazenheid-Gähwil-Kirchberg

 Blattenberg

 Buechberg

 Eschenbach

 Gaster

 Gossau

 Magdenau

 Mittleres Fürstenland












 Mittleres Sarganserland

 Neutoggenburg

 Oberbüren-Niederbüren-Niederwil

 Oberes Toggenburg

 Obersee

-  Rapperswil-Jona
-  Region Rorschach
-  Über dem Bodensee
-  St.Gallen
-  Steinerburg
-  Unteres Toggenburg
-  Uzwil und Umgebung
-  Walensee
-  Werdenberg
-  Widnau-Balgach-Diepoldsau/Schmitter
-  Wil