



## Geodienste Kanton St.Gallen

# Kanton SG. Abwasserreinigungsanlagen, Standorte

Geodienst-ID: SG00083  
Geodienst-Version: 2.0.0  
Kurzfassung: Standorte der Abwasserreinigungsanlagen (ARA) im Kanton St. Gallen.  
Copyright: Kanton St.Gallen. Amt für Raumentwicklung und Geoinformation, Amt für Wasser und Energie  
Basis-URL: <https://services.geo.sg.ch>

## Legende

Pro Layer wird in Klammern der Massstabsbereich angegeben, in denen dieser sichtbar ist.


### Geodienst-Hinweise\_Max (M. ab 1:375'001)


 Kanton St.Gallen

### Geodienst-Hinweise\_Min (M. bis 1:249)


 Kanton St.Gallen

### Abwasserreinigungsanlagen (M. 1:250 - 1:375'000)

 bis 2'000 Einwohner

 2'001 - 10'000 Einwohner

 10'001 - 40'000 Einwohner

 40'001 - 50'000 Einwohner

 50'001 - 100'000 Einwohner

 mehr als 100'000 Einwohner

### ARA\_Einzugsgebiet (M. 1:250 - 1:375'000)

 1

 2

 3

 4