



Geodienste Kanton St.Gallen

Kanton SG. Wasserrecht

Geodienst-ID:	SG00081
Geodienst-Version:	1.3.0
Kurzfassung:	Die Wasserrechtsdaten sind zusammen mit den Gewässernutzungsobjekten Bestandteil des Wasserrechts- und Grundwasserverzeichnisses (Art. 42 und 43 GNG) und enthalten Angaben über Nutzungsrechte und Anlagen. Die Verbindungen sind mehrheitlich schematisch. Es handelt sich nicht um einen Leitungskataster. Die eingezeichneten Werkleitungen können unvollständig sein und von der wirklichen Lage abweichen. Ein Bauherr ist verpflichtet, sich vor Baubeginn bei den jeweiligen Werkleitungseigentümern über die genaue Lage zu erkunden.
Copyright:	Kanton St.Gallen. Amt für Raumentwicklung und Geoinformation, Amt für Wasser und Energie
Basis-URL:	https://services.geo.sg.ch

Legende

Pro Layer wird in Klammern der Massstabsbereich angegeben, in denen dieser sichtbar ist.

Geodienst-Hinweise_Max (M. ab 1:375'001)







 Kanton St.Gallen

Geodienst-Hinweise_Min (M. bis 1:249)




 Kanton St.Gallen

Wasserrechtsnummer_Objekt (M. 1:250 - 1:375'000)







Grundwasserfassungen (M. 1:250 - 1:375'000)

-  Grundwasserfassung; bestehend oder unbekannt
-  Grundwasserfassung; aufgehoben, versiegt
-  Grundwasserfassung; geplant
-  Grundwasserfassung, geringe Leistung; bestehend oder unbekannt
-  Grundwasserfassung, geringe Leistung; aufgehoben, versiegt
-  Grundwasserfassung, geringe Leistung; geplant

Oberflächengewässerfassungen (M. 1:250 - 1:375'000)

-  Oberflächengewässerfassung; in Betrieb oder unbekannt
-  Oberflächengewässerfassung; ausser Betrieb
-  Oberflächengewässerfassung; geplant

Quellen (M. 1:250 - 1:375'000)

-  Quelle; bestehend oder unbekannt
-  Quelle; aufgehoben, versiegt
-  Quelle; geplant
-  Quelle ohne bekannte Nutzung; bestehend oder unbekannt
-  Quelle ohne bekannte Nutzung; aufgehoben, versiegt
-  Quelle ohne bekannte Nutzung; geplant

Rohwasserpumpwerke (M. 1:250 - 1:375'000)

◆ Rohwasserpumpwerk; in Betrieb oder unbekannt

◆ Rohwasserpumpwerk; ausser Betrieb

◆ Rohwasserpumpwerk; geplant

Rueckgaben in Oberflächengewässer (M. 1:250 - 1:375'000)

▲ Rückgabe ins Oberflächengewässer; bestehend oder unbekannt

▲ Rückgabe ins Oberflächengewässer; aufgehoben, versiegt

▲ Rückgabe ins Oberflächengewässer; geplant

Rueckgabebrunnen (M. 1:250 - 1:375'000)

▲ Rückgabe ins Grundwasser; bestehend oder unbekannt

▲ Rückgabe ins Grundwasser; aufgehoben, versiegt

▲ Rückgabe ins Grundwasser; geplant

Anreicherungsanlagen (M. 1:250 - 1:375'000)

▲ Anreicherungsanlage; bestehend oder unbekannt

▲ Anreicherungsanlage; aufgehoben, versiegt

▲ Anreicherungsanlage; geplant

Erdwaermesondenbohrungen (M. 1:250 - 1:375'000)

● Erdwärmesondenbohrung; bestehend oder unbekannt

○ Erdwärmesondenbohrung; geplant

○ andere Erdwärmeanlage; bestehend oder unbekannt

○ andere Erdwärmeanlage; geplant

Thermische Zentralen (M. 1:250 - 1:375'000)

Kraftwerkzentralen (M. 1:250 - 1:375'000)

◇ Kraftwerkzentrale; in Betrieb oder unbekannt

◇ Kraftwerkzentrale; ausser Betrieb

◇ Kraftwerkzentrale; geplant

Wasserrechtsnummer (M. 1:250 - 1:375'000)

● bestehend

● gelöscht oder verwirkt

● geplant

Wasserrechtsleitung (M. 1:250 - 1:375'000)

— Wasserrechtsleitung