



Geodienste Kanton St.Gallen

## Kanton SG. Waldentwicklungsplanung, Spezielle Funktionen

Geodienst-ID: SG00076  
Geodienst-Version: 1.0.0  
Kurzfassung: Waldentwicklungsplanung des Kantons St.Gallen, Teil Spezielle Funktionen.  
Copyright: Kanton St.Gallen. Amt für Raumentwicklung und Geoinformation, Kantonsforstamt St.Gallen  
Basis-URL: <https://services.geo.sg.ch>

### Legende

Pro Layer wird in Klammern der Massstabsbereich angegeben, in denen dieser sichtbar ist.

#### Geodienst-Hinweise\_Max ( M. ab 1:375'001 )

 Kanton St.Gallen


#### Geodienst-Hinweise\_Min ( M. bis 1:249 )

 Kanton St.Gallen

#### Perimeter (3)


 Perimeter


#### Spezielle\_Funktionen\_Punktobjekte ( M. 1:250 - 1:375'000 )

 N (Natur und Landschaft)

 E (Erholung und Sport)


 W (Wild und Jagd)


 I (Infrastruktur und Organisation)

 D (Denkmalschutz und Geotope)


 K (Konflikt)


#### Spezielle\_Funktionen\_Linienobjekte ( M. 1:250 - 1:375'000 )


 N (Natur und Landschaft)

 E (Erholung und Sport)


 W (Wild und Jagd)


 I (Infrastruktur und Organisation)


 D (Denkmalschutz und Geotope)

 K (Konflikt)

#### Spezielle\_Funktionen\_Flaechenobjekte ( M. 1:250 - 1:375'000 )


 S (Schutz vor Naturgefahren)


 N (Natur und Landschaft)

 E (Erholung und Sport)

 W (Wild und Jagd)

 L (Landwirtschaft)

 I (Infrastruktur und Organisation)

 D (Denkmalschutz und Geotope)

 K (Konflikt)

