



Geodienste Kanton St.Gallen

Kanton SG. Messstellen Grundwasser Hydrometrie

Geodienst-ID:	SG00064
Geodienst-Version:	1.0.0
Kurzfassung:	Übersicht der hydrometrischen Grundwasser-Messstellen im Kanton St.Gallen.
Copyright:	Kanton St.Gallen. Amt für Raumentwicklung und Geoinformation, Amt für Wasser und Energie
Basis-URL:	https://services.geo.sg.ch

Legende

Pro Layer wird in Klammern der Massstabsbereich angegeben, in denen dieser sichtbar ist.

Geodienst-Hinweise_Min (M. ab 1:375'001)

 Kanton St.Gallen


Geodienst-Hinweise_Max (M. bis 1:249)

 Kanton St.Gallen

Messstellen_Kanton_SG (M. 1:250 - 1:375'000)

 Klassierung: MST GW Hydrometrie Kanton SG


Messstellen_Bund (M. 1:250 - 1:375'000)


 Klassierung: MST GW Hydrometrie Bund

Messstellen_Andere (M. 1:250 - 1:375'000)

 Klassierung: MST GW Hydrometrie Andere

Messstellen_Status (M. 1:250 - 1:375'000)

 ausser Betrieb (frühere Messreihe vorhanden)

 geplant (für Messreihe oder Einzelmessung)