



Geodienste Kanton St.Gallen

Kanton SG. Statische Waldgrenzen

Geodienst-ID:	SG00040
Geodienst-Version:	1.0.0
Kurzfassung:	Statische Wald- und Stockgrenzen sowie Gebiete ausserhalb Bauzone, wo die Waldgrenzen statisch festgelegt werden sollen.
Copyright:	Kanton St.Gallen. Amt für Raumentwicklung und Geoinformation, Kantonsforstamt St.Gallen
Basis-URL:	https://services.geo.sg.ch

Legende

Pro Layer wird in Klammern der Massstabsbereich angegeben, in denen dieser sichtbar ist.


Geodienst-Hinweise_Max (M. ab 1:375'001)

 Kanton St.Gallen


Geodienst-Hinweise_Min (M. bis 1:249)

 Kanton St.Gallen

Waldgrenze iB rechtskräftig (M. 1:250 - 1:375'000)

 Waldgrenze iB rechtskräftig

Waldgrenze aB rechtskräftig (M. 1:250 - 1:375'000)

 Waldgrenze aB rechtskräftig

Waldgrenze iB projektiert (M. 1:250 - 1:375'000)

 Waldgrenze iB projektiert

Waldgrenze aB projektiert (M. 1:250 - 1:375'000)

 Waldgrenze aB projektiert


Stockgrenze iB rechtskräftig (M. 1:250 - 1:375'000)

 Stockgrenze iB rechtskräftig

Stockgrenze aB rechtskräftig (M. 1:250 - 1:375'000)

 Stockgrenze aB rechtskräftig

Stockgrenze iB projektiert (M. 1:250 - 1:375'000)

 Stockgrenze iB projektiert

Stockgrenze aB projektiert (M. 1:250 - 1:375'000)

 Stockgrenze aB projektiert

Gebiet Waldgrenze aB rechtskräftig (M. 1:250 - 1:375'000)

 Gebiet Waldgrenze aB rechtskräftig

Gebiet Waldgrenze aB projektiert (M. 1:250 - 1:375'000)

 Gebiet Waldgrenze aB projektiert