





















## Geodienste Kanton St.Gallen

## Kanton SG. Radwege

Geodienst-ID:	SG00034
Geodienst-Version:	1.5.0
Kurzfassung:	Rad-, MTB- und Skating-Wege im Kanton St.Gallen und vereinzelt in angrenzenden Gebieten.
Copyright:	Kanton St.Gallen. Amt für Raumentwicklung und Geoinformation, Tiefbauamt Kanton St.Gallen
Basis-URL:	<a href="https://services.geo.sg.ch">https://services.geo.sg.ch</a>

### Legende

Pro Layer wird in Klammern der Massstabsbereich angegeben, in denen dieser sichtbar ist.

<b>Geodienst-Hinweise_Max ( M. ab 1:375'001 )</b>
 Kanton St.Gallen
<b>Wegweiser ( M. 1:250 - 1:375'000 )</b>
 Wegweiser
<b>Rad_Wege ( M. 1:250 - 1:375'000 )</b>
 Radweg lokal
 Radweg regional
 Radweg kantonal
<b>MTB_Wege ( M. 1:250 - 1:375'000 )</b>
 MTB-Weg lokal
 MTB-Weg regional
 MTB-Weg kantonal
<b>Skating_Wege ( M. 1:250 - 1:375'000 )</b>
 Skate lokal
 Skate regional
 Skate kantonal
<b>Routen ( M. 1:250 - 1:375'000 )</b>
 Route
<b>Potential_Radverkehr ( M. 1:250 - 1:375'000 )</b>
 hohes Potential
 eher hohes Potential
 mittleres Potential
 eher geringes Potential
 geringes Potential
 unbekannt