



Geodienste Kanton St.Gallen

Kanton SG. Schutzverordnung, harmonisiert

| | |
|--------------------|--|
| Geodienst-ID: | SG00033 |
| Geodienst-Version: | 1.5.0 |
| Kurzfassung: | Harmonisierte Darstellung der kommunalen Schutzverordnungen des Kantons St.Gallen. |
| Copyright: | Kanton St.Gallen. Amt für Raumentwicklung und Geoinformation |
| Basis-URL: | https://services.geo.sg.ch |

Legende

Pro Layer wird in Klammern der Massstabsbereich angegeben, in denen dieser sichtbar ist.

Geodienst-Hinweise_Max (M. ab 1:375'001)


 Kanton St.Gallen

Geodienst-Hinweise_Min (M. bis 1:249)

 Kanton St.Gallen

SV_Weitere_P (M. 1:250 - 1:375'000)

Spezialfall

 Hinweis Quellaufstösse

 Ersatzpflanzung

 Erholungsbereich

SV_Kulturobjekt_P (M. 1:250 - 1:375'000)

 Geschütztes Kulturobjekt Gebäude (Bedeutung lokal/unbestimmt)

 Geschütztes Kulturobjekt Anlage (Bedeutung lokal/unbestimmt)

 Kulturobjekt Teilschutz

 Erhaltenswertes Kulturobjekt

 Archäologisches Schutzobjekt

SV_Naturobjekt_P (M. 1:250 - 1:375'000)

 Naturobjekt


 Lesesteinhaufen

 Quelle

SV_Naturschutzgebiet_P (M. 1:250 - 1:375'000)

 Biotop

SV_Einzelbaum_Baumgruppe_Gehoelz_P (M. 1:250 - 1:375'000)

 Einzelbaum / Baumgruppe

 Hecke-, Feld- und Ufergehölz

SV_Geotopschutz_P (M. 1:250 - 1:375'000)

 Geotop

SV_Lebensraum_P (M. 1:250 - 1:375'000)

 Lebensraum Gewässer

SV_Landschaftsschutz_P (M. 1:250 - 1:375'000)

 Aussichtspunkt

SV_Weitere_L (M. 1:250 - 1:375'000)

- Spezialfall
- · Hinweis Wertvolle Bachläufe
- Erlaubter Korridor

SV_Kulturobjekt_L (M. 1:250 - 1:375'000)

- Geschütztes Kulturobjekt (Bedeutung lokal/unbestimmt)
- ⌘ Archäologisches Schutzobjekt
- · Historische Verkehrswege

SV_Naturobjekt_L (M. 1:250 - 1:375'000)

- Naturobjekt
- Trockenmauer

SV_Naturschutzgebiet_L (M. 1:250 - 1:375'000)

- Biotop

SV_Geschuetzter_Wald_L (M. 1:250 - 1:375'000)

- /// Waldrand

SV_Einzelbaum_Baumgruppe_Gehoelz_L (M. 1:250 - 1:375'000)

- Baumreihe, Allee
- Einzelbaum / Baumgruppe
- Hecke-, Feld- und Ufergehölz

SV_Lebensraum_L (M. 1:250 - 1:375'000)

- Lebensraum Gewässer

SV_Landschaftsschutz_L (M. 1:250 - 1:375'000)

- Landschaftsschutzgebiet

▲▲ Aussichtslage**SV_Weitere_F (M. 1:250 - 1:375'000)**

- Spezielle Schutzverordnung
- Spezialfall
- Hinweis
- Hinweis Stehendes Gewässer
- Pistenverbot
- ⊗ Erholungsbereich
- Erlaubter Korridor

SV_Kulturobjekt_F (M. 1:250 - 1:375'000)


- Geschütztes Kulturobjekt (Bedeutung lokal/unbestimmt)
- Kulturobjekt Teilschutz
- Erhaltenswertes Kulturobjekt
- ⌘ Archäologisches Schutzobjekt
- ⊗ Archäologisches Schutzgebiet
- Historischer Garten
- Historische Verkehrswege (Bedeutung lokal/unbestimmt)

SV_Naturobjekt_F (M. 1:250 - 1:375'000)

- Naturobjekt


SV_Naturschutzgebiet_F (M. 1:250 - 1:375'000)


- Naturschutzgebiet Feuchtstandort (nicht beweidet)
- Naturschutzgebiet Feuchtstandort (beweidet)
- Hoch- und Übergangsmoore
- Naturschutzgebiet Trockenstandort (nicht beweidet)


 Naturschutzgebiet Trockenstandort


 Naturschutzgebiet mit Pflegeplan

 Renaturierungs-/Rückführungsfläche


 Biotop


 Uferschutzgebiet

 Pflanzenschutzgebiet


 Uebergangsbereich (Pufferzone)


SV_Ortsbildschutzgebiet_F (M. 1:250 - 1:375'000)


 Ortsbildschutzgebiet A (Bedeutung lokal/unbestimmt)

 Ortsbildschutzgebiet B / Strukturschutzgebiet (Bedeutung lokal/unbestimmt)

 Umgebungsschutzgebiet

 Geschlossene Bauweise

 Geschützte Baugruppe (Bedeutung lokal/unbestimmt)

 Wohnzone mit besonderen Anforderungen

SV_Einzelbaum_Baumgruppe_Gehoelz_F (M. 1:250 - 1:375'000)


 Baumreihe, Allee

 Einzelbaum / Baumgruppe

 Hecke, Feld- und Ufergehölz

SV_Geotopschutz_F (M. 1:250 - 1:375'000)

 Geotop

 Geotopschutzgebiet

 Geotoplandschaft

SV_Geschuetzter_Wald_F (M. 1:250 - 1:375'000)

 Waldschutzgebiet


 Waldrand

SV_Lebensraum_F (M. 1:250 - 1:375'000)

 Lebensraum Kerngebiet

 Lebensraum Schongebiet

 Lebensraum, besonderer

 Lebensraum Gewässer

 Auenschutzgebiet


 Wildruhezone mit Vorschriften im Winter

SV_Landschaftsschutz_F (M. 1:250 - 1:375'000)

 Landschaftsschutzgebiet

 Baumschutzgebiet

 Moorlandschaft

 Aussichtslage

 Kuppenschutz

SV_Kulturlandschaftsschutz_F (M. 1:250 - 1:375'000)

 Kulturlandschaftsschutzgebiet