



Geodienste Kanton St.Gallen

Kanton SG. Perimeter LN- und Soemmerungsflaechen

Geodienst-ID:	SG00027
Geodienst-Version:	1.0.0
Kurzfassung:	Perimeter Landwirtschaftliche Nutzflaechen und Soemmerungsflaechen PLS, wahlweise auch auf Liegenschaften zugeschnitten.
Copyright:	Kanton St.Gallen. Amt für Raumentwicklung und Geoinformation, Landwirtschaftsamt
Basis-URL:	https://services.geo.sg.ch

Legende


Pro Layer wird in Klammern der Massstabsbereich angegeben, in denen dieser sichtbar ist.

Geodienst-Hinweise_Max (M. ab 1:375'001)


 Kanton St.Gallen


LN_Soemmerungsflaechen_Liegenschaften (M. 1:1 - 1:375'000)

 Landwirtschaftliche Nutzflaechen

 Soemmerungsflaechen

LN_Soemmerungsflaechen (M. 1:1 - 375'000)

 Landwirtschaftliche Nutzflaechen

 Soemmerungsflaechen