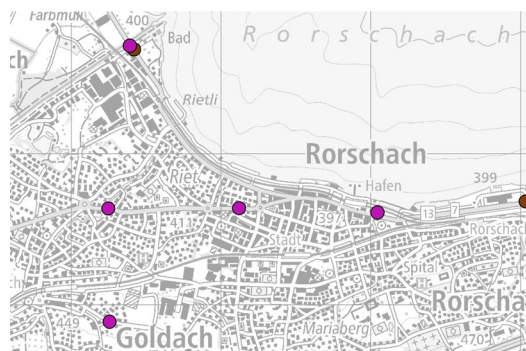




Amt für Raumentwicklung und Geoinformation
Tiefbauamt

Darstellungsbeschreibung
Verkehrszählstellen (VZS)



Inhalt:

Empfehlungen für die Darstellung der Verkehrszählstellen im Kanton St.Gallen: Grafikdefinition und Legenden.

Die zugehörige Datenbeschreibung befindet sich in einem separaten Dokument:
TBA_VZS_Datenbeschreibung.pdf

Verwendungszweck / Geltungsbereich:


Verwendungszweck	Empfehlungen für die Darstellung der Verkehrszählstellen: Gemeinde-GIS Web-GIS-Anwendungen Illustrationen, Kartenausschnitte usw. in diversen Publikationen und Präsentationen
------------------	---

Empfehlungen zur Darstellung in Gemeinde-GIS:


Eingliederung in Themabereich, Metadaten, Darstellung, Kartenhintergrund	Als Beispiel für die Eingliederung und Darstellung der Daten in Gemeinde-GIS dient das Geoportal (www.geoportal.ch), welches vom Kanton verwendet und regelmässig aktualisiert wird. Es wird empfohlen, die Eingliederung und Darstellung der Daten soweit zweckmässig sinngemäss zu übernehmen.
Zugriffsrechte Internet / Intranet	Keine besonderen Anforderungen



FeatureClass VZS_MIV_PERMANENT_P: (Shapefile)

Attribut: -	Illustration	Flächensignatur			Randfarbe			Legendeneintrag
		Farbdefinition RGB						
		R	G	B				
-		188	20	180	schwarz			MIV Zählstelle permanent
				0	0	0		

FeatureClass VZS_VELO_PERMANENT_P: (Shapefile)

Attribut: -	Illustration	Flächensignatur			Randfarbe			Legendeneintrag
		Farbdefinition RGB						
		R	G	B				
-		132	60	12	schwarz			Velo Zählstelle permanent
				0	0	0		

TBA/KeM, AREG/MoS