



**Amt für Raumentwicklung und Geoinformation**  
**Tiefbauamt**

Darstellungsbeschreibung

**Wanderwege  
(LV\_WW)**



**Inhalt:**

---

Empfehlungen für die Darstellung der Wanderwege des Kantons St.Gallen.

Die zugehörige Datenbeschreibung befindet sich in einem separaten Dokument:  
*TBA\_LV\_WW\_Datenbeschreibung.pdf*

**Verwendungszweck / Geltungsbereich:**

---

Verwendungszweck

Empfehlungen für die Darstellung der Wanderwege für:

- Gemeinde-GIS
- Web-GIS-Anwendungen
- Illustrationen, Kartenausschnitte etc. in diversen Publikationen und Präsentationen

Copyright

© AREG SG

**Empfehlungen zur Darstellung in Gemeinde-GIS:**

---

Eingliederung in Themabereich,  
Metadaten, Darstellung,  
Kartenhintergrund

Als Beispiel für die Eingliederung und Darstellung der Daten in Gemeinde-GIS dient das Geoportal ([www.geoportal.ch](http://www.geoportal.ch)), welches vom Kanton verwendet und regelmässig aktualisiert wird.

Es wird empfohlen, die Eingliederung und Darstellung der Daten soweit zweckmässig sinngemäss zu übernehmen.




Zugriffsrechte Internet / Intranet

Keine besonderen Anforderungen




## Wanderwege:


### WW\_WANDERWEGE\_L, Value Field: Bedeutung

| Beschreibung | Illustration   | Liniensignatur / Umrandung |     |   |            |
|--------------|--|----------------------------|-----|---|------------|
|              |  | Farbdefinition RGB         |     |   |            |
|              |  | R                          | G   | B |            |
| lokal        |  | 56                         | 168 | 0 | ausgezogen |
| regional     |  | 56                         | 168 | 0 | ausgezogen |
| kantonal     |  | 56                         | 168 | 0 | ausgezogen |

### WW\_WEGWEISER\_P

| Beschreibung      | Illustration  | Punktsignatur      |     |   | Schraffur / Textur / Symbol  | Umrandung          |   |   |
|-------------------|---|--------------------|-----|---|------------------------------|--------------------|---|---|
|                   |   | Farbdefinition RGB |     |   |                              | Farbdefinition RGB |   |   |
|                   |   | R                  | G   | B |                              | R                  | G | B |
| Wegweiserstandort |  | 255                | 255 | 0 | Raute, ausgezogene Umrandung | 0                  | 0 | 0 |

### WW\_ROUTEN\_L

| Beschreibung     | Illustration   | Liniensignatur / Umrandung |     |     |            |
|------------------|--|----------------------------|-----|-----|------------|
|                  |  | Farbdefinition RGB         |     |     |            |
|                  |  | R                          | G   | B   |            |
| Wanderweg-Routen |  | 137                        | 205 | 102 | ausgezogen |