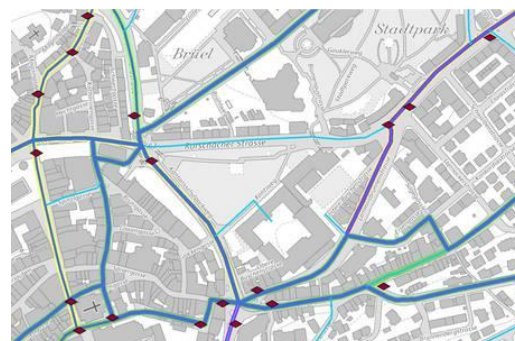




Amt für Raumentwicklung und Geoinformation
Tiefbauamt

Darstellungsbeschreibung
**Rad-, MTB- und Skatingwege
(LV_RW)**



Inhalt:

Empfehlungen für die Darstellung der Rad-, MTB- und Skatingwege des Kantons St.Gallen.

Die zugehörige Datenbeschreibung befindet sich in einem separaten Dokument:
TBA_LV_RW_Datenbeschreibung.pdf

Verwendungszweck / Geltungsbereich:

Verwendungszweck

Empfehlungen für die Darstellung der Rad-, MTB- und Skatingwege für:

- Gemeinde-GIS
- Web-GIS-Anwendungen
- Illustrationen, Kartenausschnitte etc. in diversen Publikationen und Präsentationen

Copyright

© AREG SG

Empfehlungen zur Darstellung in Gemeinde-GIS:

Eingliederung in Themabereich, Metadaten, Darstellung, Kartenhintergrund

Als Beispiel für die Eingliederung und Darstellung der Daten in Gemeinde-GIS dient das Geoportal (www.geoportal.ch), welches vom Kanton verwendet und regelmässig aktualisiert wird.

Es wird empfohlen, die Eingliederung und Darstellung der Daten soweit zweckmässig sinngemäss zu übernehmen.




Zugriffsrechte Internet / Intranet

Keine besonderen Anforderungen






Radwege:




RW_RADWEGE_L, Value Field: Bedeutung

Beschreibung	Illustration	Liniensignatur / Umrandung			
		Farbdefinition RGB			
		R	G	B	
lokal		2	205	255	ausgezogen
regional		56	90	215	ausgezogen
kantonal		56	90	215	ausgezogen

RW_MTBWEGE_L, Value Field: Bedeutung


Beschreibung	Illustration	Liniensignatur / Umrandung			
		Farbdefinition RGB			
		R	G	B	
lokal		168	112	0	ausgezogen
regional		168	112	0	ausgezogen
kantonal		168	112	0	ausgezogen

RW_SKATEWEGE_L, Value Field: Bedeutung







Beschreibung	Illustration	Liniensignatur / Umrandung			
		Farbdefinition RGB			
		R	G	B	
lokal		197	0	255	ausgezogen
regional		197	0	255	ausgezogen
kantonal		197	0	255	ausgezogen




RW_WEGWEISER_P

Beschreibung	Illustration	Punktsignatur			Schraffur / Textur / Symbol	Umrandung		
		Farbdefinition RGB				Farbdefinition RGB		
		R	G	B		R	G	B
Wegweiserstandort		150	0	54	Raute, ausgezogene Umrandung	0	0	0

RW_POTENTIAL_L, Value Field: Potential

Beschreibung	Illustration	Liniensignatur / Umrandung				
		Farbdefinition RGB				
		R	G	B		
hohes Potential (A)		138	205	100	ausgezogen	
eher hohes Potential (B)		162	255	115	ausgezogen	
mittleres Potential (C)		255	255	115	ausgezogen	
eher geringes Potential (D)		255	210	126	ausgezogen	
geringes Potential (E)		255	127	127	ausgezogen	
unbekannt		166	166	166	ausgezogen	

RW_ROUTEN_L

Beschreibung	Illustration	Liniensignatur / Umrandung				
		Farbdefinition RGB				
		R	G	B		
Routen		166	166	166	ausgezogen	