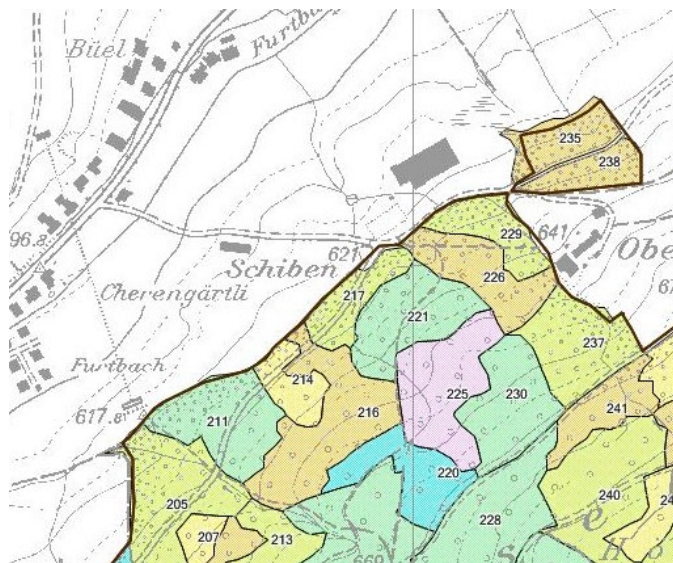


**Amt für Raumentwicklung und Geoinformation
Kantonsforstamt**

Darstellungsbeschreibung

Bestandeskarte (BK)



Inhalt:

Empfehlungen für die Darstellung der Bestandeskarte des Kantons St.Gallen:
Grafikdefinitionen und Legenden.

Die zugehörige Datenbeschreibung befindet sich in einem separaten Dokument:
Datenbeschreibung KFA_BK.pdf.

Verwendungszweck / Geltungsbereich:

Verwendungszweck

Empfehlungen für die Darstellung der Bestandeskarte
in:

- Gemeinde-GIS
- Web-GIS-Anwendungen
- GIS-Projekten
- Publikationen und Präsentationen.

Copyright

© KFA SG

Empfehlungen zur Darstellung in Gemeinde-GIS:

Thematische Eingliederung,
Metadaten, Darstellung,
Kartenhintergrund

Als Beispiel für die Eingliederung und Darstellung der Bestandeskarte in Gemeinde-GIS dient das Geoportal (www.geoportal.ch), welches vom Kanton verwendet und regelmässig aktualisiert wird. Es wird empfohlen, die Eingliederung und Darstellung der Daten soweit zweckmässig sinngemäss zu übernehmen.












Zugriffsrechte Internet / Intranet

Keine besonderen Anforderungen



Bestandeskarte (Objektklasse BK_BESTAND):

Entwicklungsstufe / Flächentyp:

ESFTYP	Illustration	Flächensignatur			Legendeneintrag:
		Farbdefinition RGB			
		R	G	B	
1		255	245	75	Jungwuchs / Dickung (Ddom < 12 cm)
2		255	200	50	Stangenholz (Ddom 12-30 cm)
3		205	254	50	schwaches Baumholz (Ddom 31-40 cm)
4		125	254	148	mittleres Baumholz (Ddom 41-50 cm)
5		15	254	254	starkes Baumholz (Ddom > 50 cm)
6		247	190	253	ungleichaltriger Bestand / stufiger Bestand
7		255	250	200	vorübergehend unbestockt
8		210	210	210	unproduktiv
9		200	175	150	Gebüschwald
10		255	255	255	Nichtwald
99		0	0	0	nicht interpretierbar

Bestandesnummerierung:

765	Bestandesnummer Die kantonsweit eindeutige Bestandesnummer wird gebildet aus der BFS-Gemeindenummer und der Bestandesnummer. Zum Beispiel hat der Bestand Nr. 765 in der Gemeinde BFS 3441 die eindeutige Bestandesnummer 344100765.
-----	--

Die Bestände werden nur im grossen Massstabbereich (1 : 10'000 oder grösser) mit dem Attribut BEST beschriftet. In Beständen, die kleiner als 5 Aren sind, kann die Beschriftung weggelassen werden.

Abhängig von der Flächengrösse können drei Beschriftungsklassen verwendet werden:

- kleine Schrift: für Flächen < 50 Aren
- mittelgrosse Schrift: für Flächen \geq 50 Aren und Flächen < 1 Hektare
- grosse Schrift: für Flächen \geq 1 Hektare.