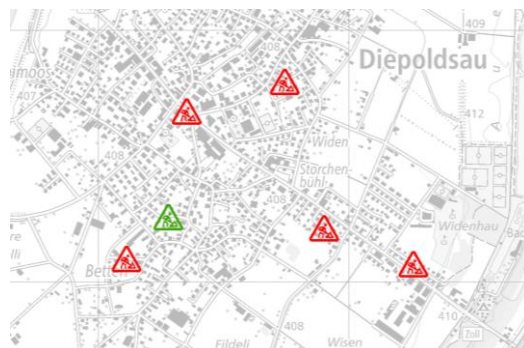




**Amt für Raumentwicklung und Geoinformation**  
**Kantonspolizei**

Darstellungsbeschreibung  
**Baustellenkoordination (BSK)**



**Inhalt:**

Empfehlungen für die Darstellung der aktuellen und zukünftigen Bewilligungen von Baustellen auf dem Strassennetz des Kanton St.Gallen: Grafikdefinition und Legenden.

Die zugehörige Datenbeschreibung befindet sich in einem separaten Dokument:  
*KAPO\_BSK\_Datenbeschreibung.pdf*

**Verwendungszweck / Geltungsbereich:**



Verwendungszweck	Empfehlungen für die Darstellung des Baustellenverzeichnisses:  Gemeinde-GIS Web-GIS-Anwendungen Illustrationen, Kartenausschnitte usw. in diversen Publikationen und Präsentationen
------------------	--

**Empfehlungen zur Darstellung in Gemeinde-GIS:**

Eingliederung in Themabereich, Metadaten, Darstellung, Kartenhintergrund	Als Beispiel für die Eingliederung und Darstellung der Daten in Gemeinde-GIS dient das Geoportal ( <a href="http://www.geoportal.ch">www.geoportal.ch</a> ), welches vom Kanton verwendet und regelmässig aktualisiert wird.  Es wird empfohlen, die Eingliederung und Darstellung der Daten soweit zweckmässig sinngemäss zu übernehmen.
Zugriffsrechte Internet / Intranet	Keine besonderen Anforderungen



**FeatureClass BSK\_BAUSTELLENVERZEICHNIS\_P: (Shapefile)**

Regel (Filter)	Illustration*	Flächensignatur				Umrandung	Legenden- eintrag
		Farbdefinition RGB			Schraffur / Textur / Symbol		
		R	G	B			
Beginn <= CUR- RENT_DATE AND Ende >= CUR- RENT_DATE		255	0	0	-	-	aktuelle Bau- stellen Stras- sen
Beginn > CUR- RENT_DATE		56	168	0	-	-	zukünftige Baustellen Strassen

\* Es bietet sich an die Spezialsymbole direkt aus der Legende im [Geoportal](#) zu entnehmen. Mit Rechtsklick auf die Symbole in der Legende können die einzelnen Symbole als Bild (Dateiformat: PNG) heruntergeladen werden und in einem beliebigen System weiterverwendet werden.