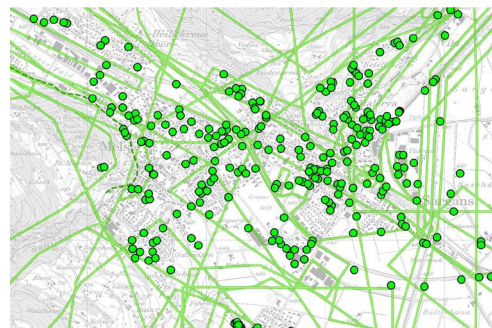


Darstellungsbeschreibung
Hydrogeologische Berichte
(HYGREG)



Inhalt:

Empfehlungen für die Darstellung der Gebiete mit hydrogeologischen Berichten im Kanton St.Gallen: Grafikdefinitionen und Legenden.

Die zugehörige Datenbeschreibung befindet sich in einem separaten Dokument:
AWE_HYGREG_Datenbeschreibung.pdf.

Verwendungszweck / Geltungsbereich:

Verwendungszweck	Empfehlungen für die Darstellung der Gebiete mit hydrogeologischen Berichten: <ul style="list-style-type: none">- Gemeinde-GIS- Web-GIS-Anwendungen- Illustrationen, Kartenausschnitte etc. in diversen Publikationen und Präsentationen
Copyright	© AWE SG

Empfehlungen zur Darstellung in Gemeinde-GIS:


Eingliederung in Themabereich, Metadaten, Darstellung, Kartenhintergrund	Als Beispiel für die Eingliederung und Darstellung der Gebiete mit hydrogeologischen Berichten in Gemeinde-GIS dient das Geoportal (www.geoportal.ch), welches vom Kanton verwendet und regelmässig aktualisiert wird. Es wird empfohlen, die Eingliederung und Darstellung der Daten soweit zweckmässig sinngemäss zu übernehmen.
Zugriffsrechte Internet / Intranet	Keine besonderen Anforderungen

Übersicht Datensätze


Datensatz	(Objektklasse)
Hydrogeologische Berichte, Flächenobjekte	HYGREG_F
Hydrogeologische Berichte, Linienobjekte	HYGREG_L
Hydrogeologische Berichte, Punktobjekte	HYGREG_P

Karte Hydrogeologische Berichte


Objektklasse HYGREG_F (Shapefile)

Attribut:-	Illustration	Flächensignatur			Legendeneintrag
		Farbdefinition RGB			
		R	G	B	
-		56/85	168/255	0/0	Fläche des Berichtgebietes

Objektklasse HYGREG_L (Shapefile)

Attribut:-	Illustration	Flächensignatur			Legendeneintrag
		Farbdefinition RGB			
		R	G	B	
-		56	168	0	Profillinie

Objektklasse HYGREG_P (Shapefile)

Attribut:-	Illustration	Flächensignatur			Legendeneintrag
		Farbdefinition RGB			
		R	G	B	
-		0	255	0	Einzelbohrung

Kartenbeschreibung:

"Die Karte zeigt Lage und Untersuchungsgebiet der hydrogeologischen Berichte, die im Amt für Wasser und Energie des Kantons St.Gallen aufbewahrt sind und auf Anfrage eingesehen werden können."

AWE/PfP, AREG/SuS