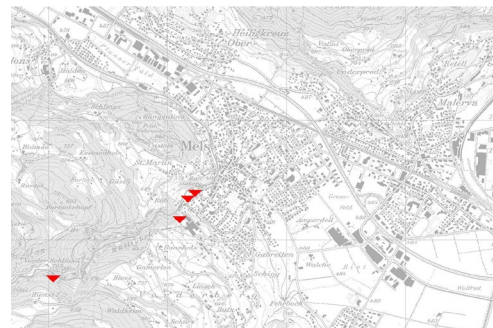




**Amt für Raumentwicklung und Geoinformation
Amt für Wasser und Energie**

Darstellungsbeschreibung
Oberflächengewässerfassungen
(GNOBO_OGFASS)



Inhalt:

Empfehlungen für die Darstellung der Oberflächengewässerfassungen im Kanton St.Gallen: Grafikdefinitionen und Legenden.

Die zugehörige Datenbeschreibung befindet sich in einem separaten Dokument:
AWE_GNOBO_OGFASS_Datenbeschreibung.pdf

Verwendungszweck / Geltungsbereich:




Verwendungszweck	Empfehlungen für die Darstellung der Oberflächengewässerfassungen: <ul style="list-style-type: none">- Gemeinde-GIS- Web-GIS-Anwendungen- Illustrationen, Kartenausschnitte etc. in diversen Publikationen und Präsentationen
------------------	---

Empfehlungen zur Darstellung in Gemeinde-GIS:

Eingliederung in Themabereich, Metadaten, Darstellung, Kartenhintergrund	Als Beispiel für die Eingliederung und Darstellung der Oberflächengewässerfassungen in Gemeinde-GIS dient das Geoportal (www.geoportal.ch), welches vom Kanton verwendet und regelmässig aktualisiert wird. Es wird empfohlen, die Eingliederung und Darstellung der Daten soweit zweckmässig zu übernehmen.
Zugriffsrechte Internet / Intranet	Keine besonderen Anforderungen



FeatureClass GNOBO_OGFASS: (Shapefile)

Attribut: OBJ_ZUST	Illustration	Flächensignatur			Randfarbe	Legendeneintrag
		Farbdefinition RGB				
		R	G	B		
in Betrieb oder unbekannt		255	0	0		Oberflächengewässerfassung , in Betrieb oder unbekannt
ausser Betrieb		0	0	0		Oberflächengewässerfassung , ausser Betrieb
geplant		130	130	130	schwarz	Oberflächengewässerfassung , geplant

Erklärungen Kartencode:

Karte	Abk.	Wert	Bemerkung
Grundwasserkarte	GWK	G	Beispiel: "GS_ _" Objekt wird in der GWK und GSK dargestellt, erscheint aber nicht in der WRK und der ESK.
Gewässerschutzkarte	GSK	S	
Wasserrechtskarte	WRK	W	
Erdwärmesondenkarte	ESK	E	

AWE/PfP, AREG/SuS