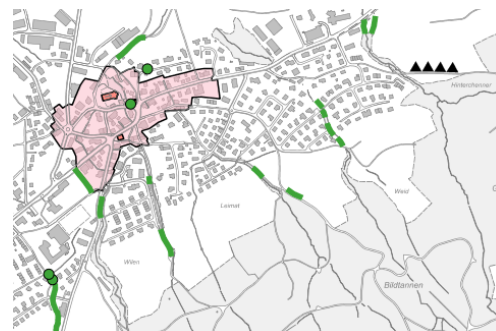




Amt für Raumentwicklung und Geoinformation

Darstellungsbeschreibung

**Schutzverordnung
Kantonale Darstellung
(SV)**



Inhalt:

Empfehlungen für die Darstellung der Schutzverordnung im Kanton St.Gallen gemäss kantonalem Darstellungsmodell: Grafikdefinitionen und Legenden. Die zugehörige Datenbeschreibung befindet sich in einem separaten Dokument: *AREG_SV_Datenbeschreibung.pdf*.

Die Darstellungsvorgaben unterscheiden sich je nach zugrundeliegendem Datenmodell. Die Gemeinden haben jeweils ihre eigene Darstellung der Schutzverordnung.

Es werden die rechtskräftigen Objekte publiziert. Interlisdaten enthalten auch projektierte Objekte.

Verwendungszweck / Geltungsbereich:

Verwendungszweck	Empfehlungen für die Darstellung der Schutzverordnung: <ul style="list-style-type: none">- Gemeinde-GIS- Web-GIS-Anwendungen- Illustrationen, Kartenausschnitte etc. in diversen Publikationen und Präsentationen
------------------	---

Copyright © AREG SG

Empfehlungen zur Darstellung in Gemeinde-GIS:

Eingliederung in Themabereich, Metadaten, Darstellung, Kartenhintergrund	Als Beispiel für die Eingliederung und Darstellung der Schutzverordnung in Gemeinde-GIS dient das Geoportal (www.geoportal.ch), welches vom Kanton verwendet und regelmässig aktualisiert wird. Es wird empfohlen, die Eingliederung und Darstellung der Daten soweit zweckmässig singemäss zu übernehmen.
Zugriffsrechte Internet / Intranet	Keine besonderen Anforderungen






Übersicht Datensätze gemäss Modell SG_Nutzungsplanung_gd_V21_ILI23_LV95

Datensatz	(Objektklasse)
Schutzverordnung Flächen	SV_FLAEICHE
Schutzverordnung Linien	SV_LINIE
Schutzverordnung Punktobjekte	SV_PUNKT

Bereich Kulturgüterschutz
















Darstellungsgocode	Symbol	Farbdefinition R/G/B			Legendeneintrag Kanton	Geometrie
91010		191	104	177	Ortsbildschutzgebiet A (Bedeutung national/kantonal)	F
		242	143	140	Ortsbildschutzgebiet A (Bedeutung lokal/unbestimmt)	
91011		215	176	225	Ortsbildschutzgebiet B / Strukturschutzgebiet (Bedeutung national/kantonal)	F
		251	186	201	Ortsbildschutzgebiet B / Strukturschutzgebiet (Bedeutung lokal/unbestimmt)	
91012		255	255	125	Umgebungsschutzgebiet	F
91013		204	204	173	Geschlossene Bauweise	F
91014		136	65	170	Geschützte Baugruppe (Bedeutung national/kantonal)	F
		255	19	0	Geschützte Baugruppe (Bedeutung lokal/unbestimmt)	F
91020 93020		136	65	170	Geschütztes Kulturobjekt Gebäude (Bedeutung national/kantonal)	P/F
		255	19	0	Geschütztes Kulturobjekt Gebäude (Bedeutung lokal/unbestimmt)	
91020 92020 93021		136	65	170	Geschütztes Kulturobjekt Anlage (Bedeutung national/kantonal)	P/L/F
		255	19	0	Geschütztes Kulturobjekt Anlage (Bedeutung lokal/unbestimmt)	
91021 93022		253	169	104	Kulturobjekt Teilschutz	P/F
91022 93023		255	237	0	Erhaltenswertes Kulturobjekt	P/F
91023 92023 93024		0	0	0	Archäologisches Schutzobjekt	P/L/F
91024		0	0	0	Archäologisches Schutzgebiet	F
91025		0	0	0	Historischer Garten	F

91026		136	65	170	Historische Verkehrswege (Bedeutung national/kantonal)	L/F
92026		255	19	0	Historische Verkehrswege (Bedeutung lokal/unbestimmt)	
91027		135	176	229	Wohnzone mit besonderen Anforderungen	F

Besonderheiten der Darstellung von Kulturgüterschutzobjekten anhand der Bedeutung

Die Darstellung einzelner Objekte im Bereich Kulturgüterschutz (Ortsbildschutzgebiete, Geschützte Kulturobjekte und historische Verkehrswege) wird neben der Zuteilung zu einem bestimmten Gde- bzw. Darstellungscode zusätzlich durch das Attribut "Bedeutung" bestimmt. Objekte von nationaler und kantonaler Bedeutung werden in violetten Farbtönen dargestellt, Objekte mit lokaler oder unbestimmter Bedeutung werden wie in der bisherigen kantonalen Darstellung nach BauG in roter Farbe dargestellt.

Bereich Landschafts- und Naturschutz

Darstellungsgcode	Symbol	Farbdefinition R/G/B			Legendeneintrag Kanton	Geometrie
91030		0	168	158	Naturschutzgebiet Feuchtstandort (nicht beweidet)	F
91031		0	168	158	Naturschutzgebiet Feuchtstandort (beweidet)	F
91032		255	208	40	Hoch- und Übergangsmoore	F
91040		112	188	31	Naturschutzgebiet Trockenstandort (nicht beweidet)	F
91041		112	188	31	Naturschutzgebiet Trockenstandort (beweidet)	F
91050		159	237	5	Naturschutzgebiet mit Pflegeplan	F
91051		148	255	135	Renaturierungs-/Rückführungsfläche	F
91052 92052 93052		148	255	135	Biotop	P/L/F
91053		190	175	255	Uferschutzgebiet	F
91054		168	0	0	Pflanzenschutzgebiet	F
91055		177	224	197	Übergangsbereich (Pufferzone)	F
91056		159	237	5	Naturschutzgebiet mit Pflegeplan P2 (Spezialfälle)	159
91060 92060 93060		24	155	111	Naturobjekt	P/L/F
92061		214	143	0	Trockenmauer	L
93062		214	143	0	Lesesteinhäufen	P



93063		0	112	255	Quelle	P
91070 92070		61	166	57	Baumreihe, Allee	L/F
91071 92071 93071		61	166	57	Einzelbaum / Baumgruppe	P/L/F
91072 92072 93072		61	166	57	Hecke-, Feld- und Ufergehölz	P/L/F
91080 93080		135	70	9	Geotop	P/F
91081		135	70	9	Geotopschutzgebiet	F
91082		135	70	9	Geotoplandschaft	F
91090 92090		233	233	133	Landschaftsschutzgebiet	L/F
91091		37	115	0	Baumschutzgebiet	F
91092		217	133	23	Moorlandschaft	F
93093		0	0	0	Aussichtspunkt	P
91094 92094		0	0	0	Aussichtslage	L/F
91095		0	0	0	Kuppenschutz	F
91100		208	208	0	Kulturlandschaftsschutzgebiet	F
91110		230	100	0	Lebensraum Kerngebiet	F
91111		115	115	0	Lebensraum Schongebiet	F
91112		254	233	227	Lebensraum, besonderer	F
91113 92113 93113		62	167	204	Lebensraum Gewässer	P/L/F
91114		32	13	129	Auenschutzgebiet	F
91115		190	155	0	Wildruhezone mit Vorschriften im Winter	F
91120		0	0	0	Waldschutzgebiet	F
91121 92121		24	150	76	Waldrand	L/F

Weitere

Darstellung gcode	Symbol	Farbdefinition R/G/B	Legendeneintrag Kanton	Geometrie
----------------------	--------	-------------------------	------------------------	-----------

91130		255	0	0	Spezielle Schutzverordnung	F
91140		0	0	0	Spezialfall	P/L/F
91150		156	156	156	Hinweis	F
91151		177	225	224	Hinweis stehende Gewässer	F
92152		62	167	204	Hinweis wertvolle Bachläufe	L
93153		177	225	224	Hinweis Quellaufstösse	P
91160		0	0	0	Pistenverbot	F
93161		24	150	76	Ersatzpflanzung	P
91162 93162		0	0	0	Erholungsbereich	P/F
91163 92163		102	38	217	Erlaubter Korridor	L/F

Kartenbeschreibung

"Diese Karte stellt die baulichen und natürlichen Schutzobjekte dar."

Hinweis

Weitere Informationen zur Datenstruktur für Geodaten im neuen Datenmodell SG_Nutzungsplanung_gd_V20_ILI23_LV95 sind der Modelldokumentation zu entnehmen: <https://www.geoinformation.sg.ch/home/geoinformation1/geodaten/np.html>

Die Objekte können bei Bedarf in die Bereiche

- Kulturgüterschutz
- Naturschutz
- weitere

mit Hilfe des Attributs "KT_Bezeichnung" aufgegliedert werden. Die Filterdefinitionen lauten wie folgt:

- Kulturgüterschutz: "KT_BEZEICHNUNG in ('Ortsbildschutzgebiet', 'Kulturobjekt')"
- Naturschutz: "KT_BEZEICHNUNG in ('Naturschutzgebiet_feucht', 'Naturschutzgebiet_trocken', 'Naturschutzgebiet_uebrige', 'Naturobjekt', 'Einzelbaum_Baumgruppe_Gehoelz', 'Geotopschutz', 'Landschaftsschutz', 'Kulturlandschaftsschutz', 'Lebensraum', 'Geschuetzter_Wald')"
- weitere: "KT_BEZEICHNUNG in ('weitere', 'Perimeter_spezielle_Schutzverordnung', 'Spezialfall', 'Hinweis')"