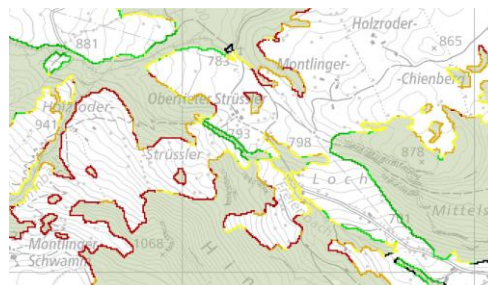




Amt für Raumentwicklung und Geoinformation
Amt für Natur, Jagd und Fischerei
Kantonsforstamt

Darstellungsbeschreibung

Waldränder, ökologisches Potenzial (WROP)



Inhalt:

Empfehlungen für die Darstellung des Themas Waldränder, ökologisches Potenzial im Kanton St.Gallen: Grafikdefinitionen und Legenden.

Die zugehörige Datenbeschreibung befindet sich in einem separaten Dokument:
ANJF_WROP_Datenbeschreibung.pdf.

Verwendungszweck / Geltungsbereich:

Verwendungszweck	Empfehlungen für die Darstellung des Themas Waldränder, ökologisches Potenzial: <ul style="list-style-type: none">- Gemeinde-GIS- Web-GIS-Anwendungen- Illustrationen, Kartenausschnitte etc. in diversen Publikationen und Präsentationen
------------------	--

Copyright

© ANJF SG / KFA SG

Empfehlungen zur Darstellung in Gemeinde-GIS:

Eingliederung in Themabereich, Metadaten, Darstellung, Kartenhintergrund	Als Beispiel für die Eingliederung und Darstellung des Themas Waldränder, ökologisches Potenzial in Gemeinde-GIS dient das Geoportal (www.geoportal.ch), welches vom Kanton verwendet und regelmässig aktualisiert wird. Es wird empfohlen, die Eingliederung und Darstellung der Daten soweit zweckmässig sinngemäss zu übernehmen.
Zugriffsrechte Internet / Intranet	Keine besonderen Anforderungen









Übersicht Datensätze

Datensatz	Objektklasse
Waldränder, ökologisches Potenzial	WALDRAND.shp
Hinweis Steilheit	HW_STEILHEIT.shp



Darstellung

Waldränder, ökologisches Potenzial

Objektklasse Waldränder, ökologisches Potenzial

Attribut: POTENZIAL	Illustration	Flächensignatur			Legendeneintrag
		Farbdefinition RGB			
		R	G	B	
sehr hoch		0	180	0	sehr hoch
hoch		0	230	0	hoch
mittel		255	255	25	mittel
Tief		225	170	0	tief
sehr tief		180	0	0	sehr tief
Ausschluss		0	0	0	Ausschluss

Objektklasse Hinweis Steilheit

Attribut: STEILHEIT	Illustration	Flächensignatur			Legendeneintrag
		Farbdefinition RGB			
		R	G	B	
steil ansteigend		0	0	0	steil ansteigend
steil abfallend		0	0	0	steil abfallend

Kartenbeschreibung:

"Die Karte stellt das ökologische Potenzial aller Waldränder des Kantons St. Gallen für Aufwertungen dar."