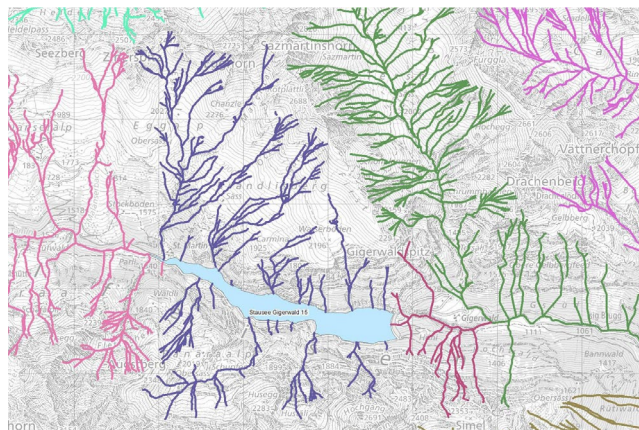


Darstellungsbeschreibung

Pachtgewässer

(PGW)



Inhalt:

Empfehlungen für die Darstellung der Pachtgewässer im Kanton St.Gallen:
Grafikdefinitionen und Legenden.

Die zugehörige Datenbeschreibung befindet sich in einem separaten Dokument:
Datenbeschreibung ANJF_PGW.pdf.

Verwendungszweck / Geltungsbereich:

Verwendungszweck	Empfehlungen für die Darstellung der Pachtgewässer: <ul style="list-style-type: none">- Gemeinde-GIS- Web-GIS-Anwendungen- Illustrationen, Kartenausschnitte etc. in diversen Publikationen und Präsentationen
Copyright	© ANJF SG

Empfehlungen zur Darstellung in Gemeinde-GIS:

Eingliederung in Themabereich, Metadaten, Darstellung, Kartenhintergrund	Als Beispiel für die Eingliederung und Darstellung der Pachtgewässer in Gemeinde-GIS dient das Geoportal (www.geoportal.ch), welches vom Kanton verwendet und regelmässig aktualisiert wird. Es wird empfohlen, die Eingliederung und Darstellung der Daten soweit zweckmässig sinngemäss zu übernehmen.
Zugriffsrechte Internet / Intranet	Keine besonderen Anforderungen





Übersicht Datensätze


Datensatz	(Objektklasse)
Pachtgewässer fliessgewässer (Linien)	PGW_L
Pachtgewässer stehende Gewässer (Flächen)	PGW_F

Karte Pachtgewässer

Objektklasse PGW_L (Shapefile)

Attribut: GEW_KAT	Illustration	Flächensignatur			Legendeneintrag
		Farbdefinition			
Hauptgewässer		zufällige Farbwahl pro Revier anhand des Attributs KURZBEZ			Fließgewässer
Nebengewässer					

Objektklasse PGW_F (Shapefile)

Attribut: -	Illustration	Flächensignatur			Legendeneintrag
		Farbdefinition RGB			
		R	G	B	
-		190	232	255	Stehende Gewässer

Kartenbeschreibung:

"Dies Karte zeigt die Pachtgewässer im Kantonsgebiet St. Gallen."