



Darstellungsbeschreibung

Biotope, lokal (BTINV_L)



Inhalt:

Empfehlungen für die Darstellung der Biotope, lokal im Kanton St.Gallen:
Grafikdefinitionen und Legenden.

Die zugehörige Datenbeschreibung befindet sich in einem separaten Dokument:
ANJF_BTINV_L_Datenbeschreibung.pdf.

Verwendungszweck / Geltungsbereich:

Verwendungszweck	Empfehlungen für die Darstellung der Biotope, lokal: - Gemeinde-GIS
------------------	--

Copyright	© ANJF SG
-----------	-----------

Empfehlungen zur Darstellung in Gemeinde-GIS:

Eingliederung in Themabereich, Metadaten, Darstellung, Kartenhintergrund	Als Beispiel für die Eingliederung und Darstellung der Biotope, lokal im Gemeinde-GIS dient das Geoportal (www.geoportal.ch), welches vom Kanton verwendet und regelmässig aktualisiert wird. Es wird empfohlen, die Eingliederung und Darstellung der Daten soweit zweckmässig sinngemäss zu übernehmen.
Zugriffsrechte Internet / Intranet	Die Biotope, lokal sollen nur verwaltungsintern verwendet werden.




Übersicht Datensätze

Datensatz	Objektklasse
Flachmoor	BTINV_L_FLACHMOOR.shp
Hochmoor	BTINV_L_HOCHMOOR.shp
Trockenwiese- und weide	BTINV_L_TROCKENWIESE_WEIDE.shp
Weitere artenreiche Wiesen und Weiden	BTINV_L_WEITERE_ARTENREICHE_WIESEN_WEIDEN.shp
Arrondierung	BTINV_L_ARRONDIERUNG.shp
Rückführungsfläche	BTINV_L_RUECKFUEHRUNGSFLAECHE.shp
Pufferzone	BTINV_L_PUFFERZONE.shp
Objekt	BTINV_L_OBJEKT.shp
Massnahme, Punkt	BTINV_L_MASSNAHME_P.shp
Massnahme, Linie	BTINV_L_MASSNAHME_L.shp
Massnahme, Fläche	BTINV_L_MASSNAHME_F.shp
Fotos	BTINV_L_FOTOPUNKT.shp
Hinweise	BTINV_L_HINWEISE.shp


Darstellung

Biotope, national & regional


Objektklasse Flachmoor

Abfrage / Wert / Selektion	Darstellung (R/G/B)	Transparenz Füllung	Legendeneintrag			
Alle Objekte der Klasse 'Flachmoor'	 <table border="1"> <tr> <td>0</td> <td>92</td> <td>230</td> </tr> </table>	0	92	230	50 %	Flachmoor
0	92	230				

Objektklasse Hochmoor


Abfrage / Wert / Selektion	Darstellung (R/G/B)	Transparenz Füllung	Legendeneintrag			
Alle Objekte der Klasse 'Hochmoor'	 <table border="1"> <tr> <td>56</td> <td>190</td> <td>0</td> </tr> </table>	56	190	0	50 %	Hochmoor
56	190	0				

Objektklasse Trockenwiese und -weide


Abfrage / Wert / Selektion	Darstellung (R/G/B)	Transparenz Füllung	Legendeneintrag			
Alle Objekte der Klasse 'Trockenwiese und -weide'	 <table border="1"> <tr> <td>240</td> <td>173</td> <td>69</td> </tr> </table>	240	173	69	50 %	Trockenwiese und -weide
240	173	69				




Objektklasse Weitere artenreiche Wiesen und Weiden

Abfrage / Wert / Selektion	Darstellung (R/G/B)	Transparenz Füllung	Legendeneintrag
Alle Objekte der Klasse 'Weitere artenreiche Wiesen und Weiden'	 255 130 78	50 %	Weitere artenreiche Wiesen und Weiden


Objektklasse Arrondierung

Abfrage / Wert / Selektion	Darstellung (R/G/B)	Transparenz Füllung	Legendeneintrag
Alle Objekte der Klasse 'Arrondierung'	 178 101 241	50 %	Arrondierung


Objektklasse Rückführungsfläche

Abfrage / Wert / Selektion	Darstellung (R/G/B)	Transparenz Füllung	Legendeneintrag
Alle Objekte der Klasse 'Rückführungsfläche'	 112 215 204	50 %	Rückführungsfläche

Objektklasse Pufferzone


Abfrage / Wert / Selektion	Darstellung (R/G/B)	Transparenz Füllung	Legendeneintrag
Alle Objekte der Klasse 'Pufferzone'	 255 235 122	50 %	Pufferzone

Objektklasse Objekt


Abfrage / Wert / Selektion	Darstellung (R/G/B)	Legendeneintrag
Alle Objekte der Klasse 'Objekt'	 0 0 0	Objektperimeter




Objektklasse Massnahme, Punkt

Abfrage / Wert / Selektion	Darstellung (R/G/B)			Legendeneintrag	
Alle Objekte der Klasse 'Massnahme, Punkt'		168	0	0	Massnahme Punkt


Objektklasse Massnahme, Linie

Abfrage / Wert / Selektion	Darstellung (R/G/B)			Legendeneintrag	
Alle Objekte der Klasse 'Massnahme, Linie'		168	0	0	Massnahme Linie


Objektklasse Massnahme, Fläche

Abfrage / Wert / Selektion	Darstellung (R/G/B)			Legendeneintrag	
Alle Objekte der Klasse 'Massnahme, Fläche'		168	0	0	Massnahme Fläche

Objektklasse Fotopunkt

Abfrage / Wert / Selektion	Darstellung (R/G/B)			Legendeneintrag	
Alle Objekte der Klasse 'Fotopunkt'		226	115	255	Foto

Objektklasse Hinweise

Abfrage / Wert / Selektion	Darstellung (R/G/B)			Legendeneintrag	
Alle Objekte der Klasse 'Hinweise'		0	67	161	Hinweise

Kartenbeschreibung:

"Die Karte zeigt die Zustandserfassung der Flach- und Hochmoore, Trockenwiesen und -weiden sowie weiterer artenreicher Wiesen und Weiden von lokaler Bedeutung im Kanton St.Gallen 2020 –2023."