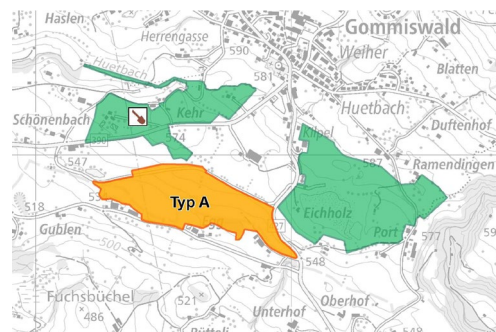




Amt für Raumentwicklung und Geoinformation
Amt für Umwelt

Darstellungsbeschreibung
Abbaustellen und Deponien
(AB_DEP)



Inhalt:

Empfehlungen für die Darstellung der Abbaustellen und Deponien im Kanton St.Gallen: Grafikdefinitionen und Legenden.

Die zugehörige Datenbeschreibung befindet sich in einem separaten Dokument: *AFU_AB_DEP_Datenbeschreibung.pdf*.

Verwendungszweck / Geltungsbereich:

Verwendungszweck	Empfehlungen für die Darstellung der Abbaustellen und Deponien: <ul style="list-style-type: none">- Gemeinde-GIS- Web-GIS-Anwendungen- Illustrationen, Kartenausschnitte etc. in diversen Publikationen und Präsentationen
Copyright	© Amt für Umwelt, St.Gallen

Empfehlungen zur Darstellung in Gemeinde-GIS:


Eingliederung in Themabereich, Metadaten, Darstellung, Kartenhintergrund	Als Beispiel für die Eingliederung und Darstellung der Abbaustellen und Deponien in Gemeinde-GIS dient das Geoportal (www.geoportal.ch), welches vom Kanton verwendet und regelmässig aktualisiert wird. Es wird empfohlen, die Eingliederung und Darstellung der Daten soweit zweckmässig sinngemäss zu übernehmen.
Zugriffsrechte Internet / Intranet	Keine besonderen Anforderungen

Übersicht Datensätze


Datensatz	(Objektklasse)
Abbaustellen	ABBAUSTELLEN
Deponien	DEPONIEN
Abbaustellen und Deponien des Richtplans	ABBAUSTELLEN_DEPONIEN_RP

Karte Abbaustellen und Deponien



Objektklasse ABBAUSTELLEN (Shapefile)

Attribut: -	Illustration	Flächensignatur			Legendeneintrag
		Farbdefinition RGB			
		R	G	B	
-		0 0	176 115	80 76	Abbaustellen Füllung Umrandung (Strichstärke 1.5 Punkte)

Objektklasse DEPONIEN (Shapefile)

Attribut: -	Illustration	Flächensignatur			Legendeneintrag
		Farbdefinition RGB			
		R	G	B	
-		255 255	170 85	0 0	Deponien Füllung Umrandung (Strichstärke 1.5 Punkte)

Objektklasse ABBAUSTELLEN_DEPONIEN_RP (Shapefile)

Attribut: -	Illustration	Flächensignatur			Legendeneintrag
		Farbdefinition RGB			
		R	G	B	
		180	0	0	Abbaustellen, Richtplan
		180	0	0	Deponien, Richtplan

Kartenbeschreibung:

Umgrenzung der bewilligten Abbau- und Deponiepläne sowie die Richtplanstandorte für Abbaustellen und Deponien.